DETTAGLIO AREE DI ATTESA PISTICCI

scala 1:2000

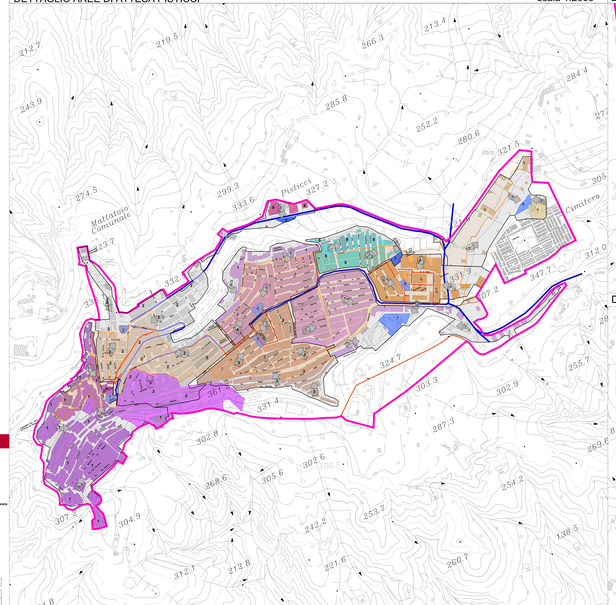

DETTAGLIO AREE DI ATTESA PISTICCI SCALO

scala 1:2000

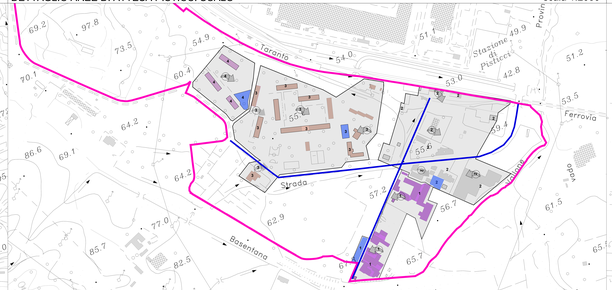

DETTAGLIO AREE DI ATTESA TINCHI

scala 1:2000

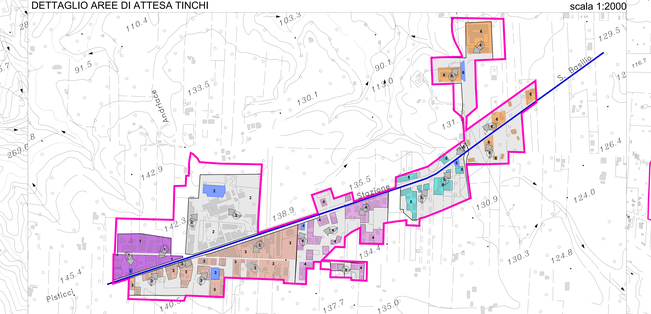

DETTAGLIO AREE DI ATTESA MARCONIA

scala 1:3000

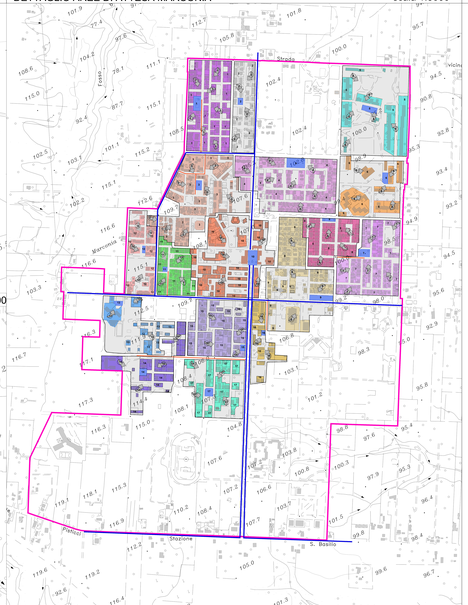

Aree di attesa Pisticci Centro

- 1 AREA DI INFLUENZA DELL' AREA DI ATTESA n.1
- 2 AREA DI INFLUENZA DELL' AREA DI ATTESA n.2
- 3 AREA DI INFLUENZA DELL' AREA DI ATTESA n.3
- 4 AREA DI INFLUENZA DELL' AREA DI ATTESA n.4
- 5 AREA DI INFLUENZA DELL' AREA DI ATTESA n.5
- 6 AREA DI INFLUENZA DELL' AREA DI ATTESA n.6
- 7 AREA DI INFLUENZA DELL' AREA DI ATTESA n.7
- 8 AREA DI INFLUENZA DELL' AREA DI ATTESA n.8
- 9 AREA DI INFLUENZA DELL' AREA DI ATTESA n.9
- DIREZIONE AREA DI ATTESA
- VIE DI FUGA SECONDARIE: COLLEGAMENTO DELLE AREE DI ATTESA CON LA VIABILITA' PRINCIPALE
- PERCORSI URBANI DI EMERGENZA
- PERIMETRO DELL'AREA DI INFLUENZA DELLA GENERICA AREA DI ATTESA
- AREA DI ATTESA
- AREA URBANA PISTICCI CENTRO

Aree di attesa Pisticci - Scalo

- 1 AREA DI INFLUENZA DELL' AREA DI ATTESA n.1
- 2 AREA DI INFLUENZA DELL' AREA DI ATTESA n.2
- 3 AREA DI INFLUENZA DELL' AREA DI ATTESA n.3
- 4 AREA DI INFLUENZA DELL' AREA DI ATTESA n.4
- DIREZIONE AREA DI ATTESA
- PERCORSI URBANI DI EMERGENZA
- PERIMETRO DELL'AREA DI INFLUENZA DELLA GENERICA AREA DI ATTESA
- AREA DI ATTESA
- AREA URBANA PISTICCI SCALO

Aree di attesa Pisticci - Tinchi

- 1 AREA DI INFLUENZA DELL' AREA DI ATTESA n.1
- 2 AREA DI INFLUENZA DELL' AREA DI ATTESA n.2
- 3 AREA DI INFLUENZA DELL' AREA DI ATTESA n.3
- 4 AREA DI INFLUENZA DELL' AREA DI ATTESA n.4
- 6 AREA DI INFLUENZA DELL' AREA DI ATTESA n.6
- 7 AREA DI INFLUENZA DELL' AREA DI ATTESA n.7
- DIREZIONE AREA DI ATTESA
- PERCORSI URBANI DI EMERGENZA
- PERIMETRO DELL'AREA DI INFLUENZA DELLA GENERICA AREA DI ATTESA
- AREA DI ATTESA
- AREA URBANA PISTICCI TINCHI

Aree di attesa Pisticci - Marconia

- 1 AREA DI INFLUENZA DELL' AREA DI ATTESA n.1
- 2 AREA DI INFLUENZA DELL' AREA DI ATTESA n.2
- 3 AREA DI INFLUENZA DELL' AREA DI ATTESA n.3
- 4 AREA DI INFLUENZA DELL' AREA DI ATTESA n.4
- 5 AREA DI INFLUENZA DELL' AREA DI ATTESA n.5
- 6 AREA DI INFLUENZA DELL' AREA DI ATTESA n.6
- 7 AREA DI INFLUENZA DELL' AREA DI ATTESA n.7
- 8 AREA DI INFLUENZA DELL' AREA DI ATTESA n.8
- 9 AREA DI INFLUENZA DELL' AREA DI ATTESA n.9
- 10 AREE DI INFLUENZA DELLE AREE DI ATTESA n.10
- 11 AREE DI INFLUENZA DELLE AREE DI ATTESA n.11
- 12 AREE DI INFLUENZA DELLE AREE DI ATTESA n.12
- 13 AREE DI INFLUENZA DELLE AREE DI ATTESA n.13
- 14 AREE DI INFLUENZA DELLE AREE DI ATTESA n.14
- 15 AREE DI INFLUENZA DELLE AREE DI ATTESA n.15
- 16 AREE DI INFLUENZA DELLE AREE DI ATTESA n.16
- 17 AREE DI INFLUENZA DELLE AREE DI ATTESA n.16
- DIREZIONE AREA DI ATTESA
- VIE DI FUGA SECONDARIE: COLLEGAMENTO DELLE AREE DI ATTESA CON LA VIABILITA' PRINCIPALE
- PERCORSI URBANI DI EMERGENZA
- PERIMETRO DELL'AREA DI INFLUENZA DELLA GENERICA AREA DI ATTESA
- AREA DI ATTESA
- AREA URBANA PISTICCI MARCONIA

AREE DI ATTESA - RAGGIO DI INFLUENZA E TEMPO DI PERCORRENZA

N.ro Area	Abitanti residenti per area (N.)	Disabili per area (N.)	Occupanti non residenti (PRESENTI)	Dipendenti Scuole (DOCENTI)	Capacità media area (N.)	Capacità max area (N.)	Raggio di influenza area (m)	Velocità (m/m)	T.r Tempo di percorrenza (m)	Criticità (N.Scuole)
CENTRO										
1	440	55	1,12	1,15	550	660	275	1,5	183	NO
2	645	7,17	1,12	1,15	805	0	305	1,5	203	NO
3	1.000	11,11	1,12	1,15	1.250	1.500	275	1,5	183	NO
4	463	5,14	1,12	1,15	578	694	275	1,5	183	NO
5	324	130	1,45	1,15	326	39	275	1,5	183	N.S
6	1.174	130	1,45	1,15	1.468	1.762	275	1,5	183	N.S
7	1.100	122	1,45	1,15	1.375	1.650	275	1,5	183	N.S
8	267	296	1,45	1,15	413	29	275	1,5	183	N.S
9	323	87	1,45	1,15	387	194	275	1,5	183	N.S
TOTALE	5.911				7.099					
MARCONIA										
1	538	1.881	2,55	1,15	1.179	1.182	275	1,5	183	NO
2	1.000	1.000	2,55	1,15	1.250	1.500	275	1,5	183	NO
3	750	750	2,55	1,15	1.000	1.250	275	1,5	183	NO
4	664	2.017	4,34	1,15	2.723	2.038	275	1,5	183	NO
5	1.000	1.000	4,34	1,15	1.250	1.500	275	1,5	183	NO
6	250	1.481	2,78	1,15	1.550	309	275	1,5	183	NO
7	324	1.463	2,78	1,15	1.550	809	275	1,5	183	NO
8	1.000	1.000	2,78	1,15	1.250	1.500	275	1,5	183	NO
9	914	2.015	2,78	1,15	1.884	1.828	275	1,5	183	NO
10	725	2.555	3,34	1,15	2.141	1.436	275	1,5	183	NO
11	250	1.000	3,34	1,15	1.250	500	275	1,5	183	NO
12	250	500	1,45	1,15	625	500	275	1,5	183	NO
13	800	847	1,45	1,15	589	254	275	1,5	183	NO
14	361	361	1,45	1,15	325	65	275	1,5	183	NO
15	400	400	1,45	1,15	400	0	275	1,5	183	NO
16	1.000	1.000	1,45	1,15	1.250	1.500	275	1,5	183	NO
17	300	1.134	2,78	1,15	1.184	167	275	1,5	183	NO
TOTALE	7.956				18.401					
TINCHI										
1	40	180	3,47	1,15	133	154	150	1,5	100	NO
2	100	200	1,45	1,15	150	200	150	1,5	100	NO
3	100	200	1,45	1,15	150	200	150	1,5	100	NO
4	100	200	1,45	1,15	150	70	200	1,5	167	NO
6	200	200	1,45	1,15	250	100	200	1,5	167	NO
7	50	575	4,48	1,15	520	90	200	1,5	100	NO
TOTALE	573				2.003					
PISTICCI SCALO										
1	32	1.135	23,77	1,15	1.025	954	275	1,5	183	NO
2	100	1.000	23,77	1,15	1.150	1.200	275	1,5	183	NO
3	74	740	10,00	1,15	850	814	275	1,5	183	NO
4	47	1.362	33,44	1,15	1.258	1.198	275	1,5	183	NO
TOTALE	347				3.858					
AUTO	2.131									
BUS	1.000									
TOTALE SCUOLE BUS	17.500					18.400				1 Tempo di percorrenza a piedi calcolato con il metodo del raggio di influenza (pedonale) una volta raggiunto il bus, si ha un tempo di percorrenza minore (circa a bus) per i tratti di raggio di influenza (pedonale) delle fermate in chiave
TOTALE capacità aree di attesa	56.264					56.264				

Piano Comunale di Protezione Civile 2018

Piano Comunale di *Protezione civile*

Comune di Pisticci
(Provincia di Matera)

Il Sindaco:
Sig. Viceda Vito

Il Progettista:
Ufficio Tecnico Comunale

Documento revisionato in ottemperanza alle indicazioni riportate nel parere dell'Ufficio Protezione Civile prot. ARTEA/A AP del 22.02.2021

ATTI AMMINISTRATIVI
Delibera di C.C. n° ____ del _____ 2021

Proj. 00 | Data: 19_0_0_21 | Piano Comunale Protezione Civile

TAV. 11 | P.C.P.C. AREE DI INFLUENZA DELLE AREE DI ATTESA | Scala: Tinchi 1:1000 | Data: Pisticci 1:2000 | Marconia 1:3000 | Revisione: Dic-20_2021