

Legenda

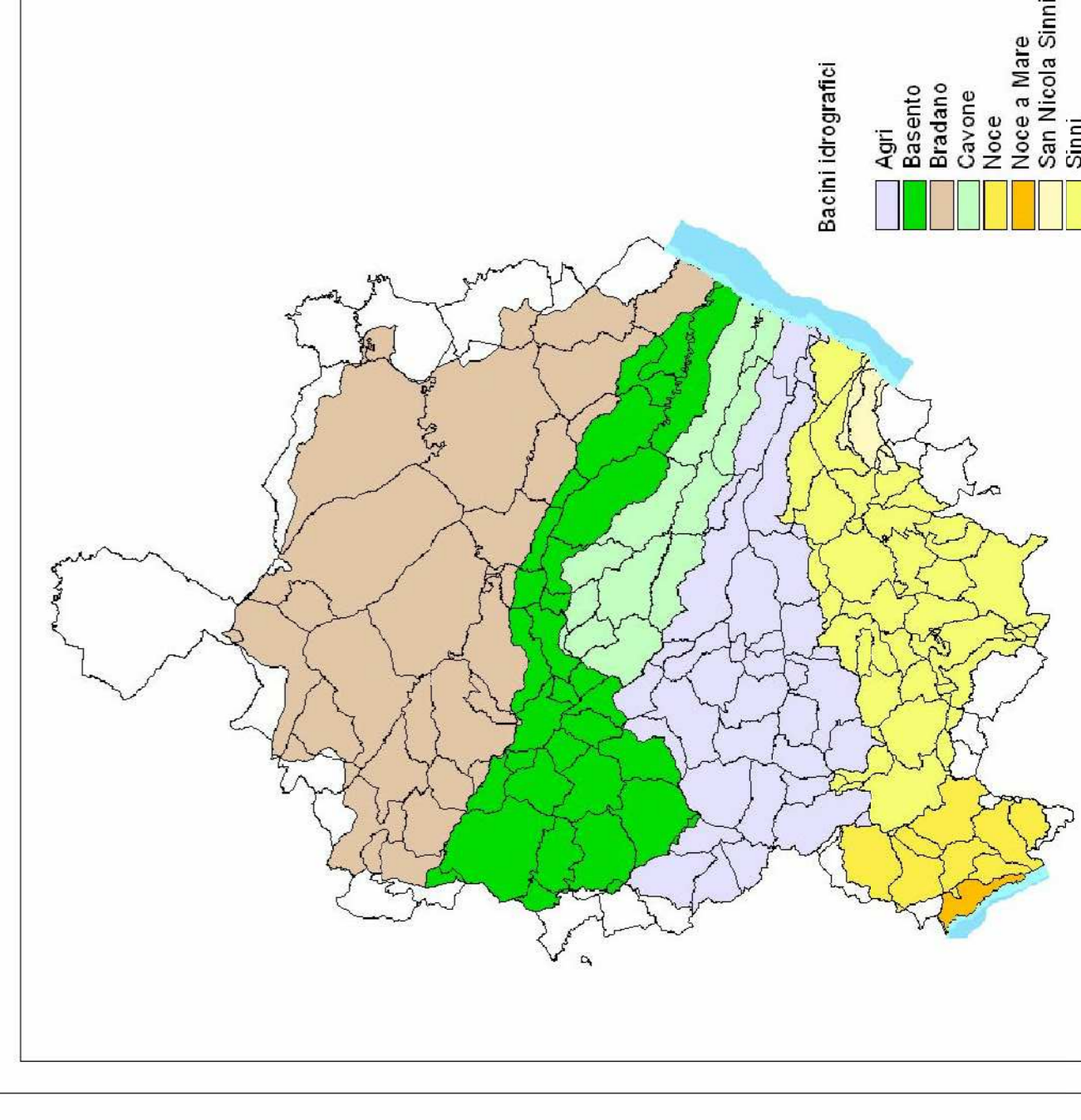
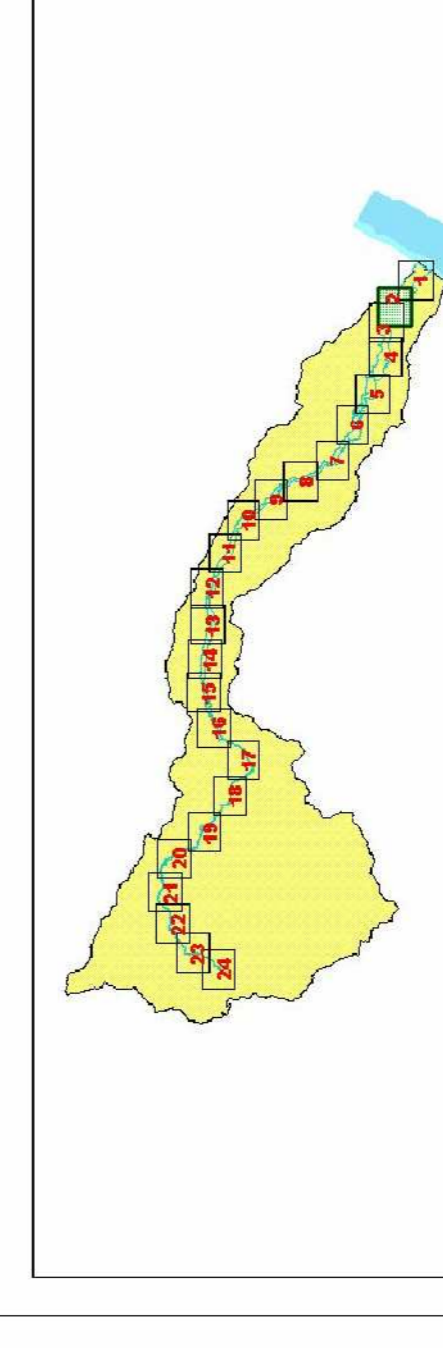
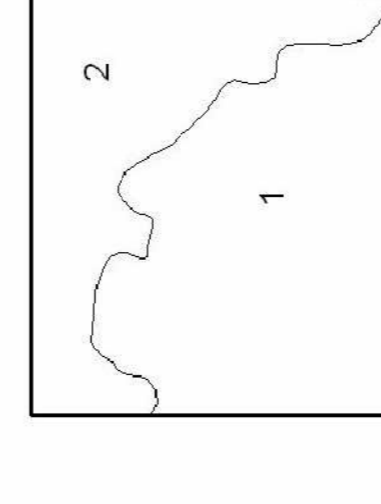
Limiti amministrativi comunali

Limiti di bacino idrografico

- Area di rischio idraulico 171-30 anni
 - Area di rischio idraulico 171-200 anni
 - Area di rischio idraulico 171-500 anni
- Le aree soggette al rischio idraulico sono state ricomprese da studi
realizzati basati su modellazioni di dettaglio.

Limiti amministrativi comunali

- 1 - Pisticci
- 2 - Baranòla




COMUNE di PISTICCI

REGOLAMENTO URBANISTICO
CARTA DEL RISCHIO IDRAULICO
Bacino idrografico del Basento

Progettisti:
Prel. Ing. ENO PROCOLO
Ing. MICHELE LECHE
Prel. Ing. PAOLO QUARANTA
Prel. Ing. GIUSEPPE MESSA
Ing. PIERO SANTAMARIA

Progettista:
Ing. MICHELE LECHE
Arch. BRUNO PALERMO
Ing. PIERO SANTAMARIA

Revisione: 01 **Data:** Marzo 2021 Ing. Michelangelo LEONE

Rapp. Varie

Tavola
T06b

Documento estratto dal Piano di Stralcio delle Fasce Fluviali
- Carta delle aree soggette a rischio idraulico
Bacino del fiume Basento